LEGENDA:

- CONSTRUÇÕES
- MURO DE PEDRA SOLTA
- TALUDE
- CURVAS DE NIVEL
- 100,00 – COTAS
- LIMITE DE PROPRIEDADE
- VERTICE PRINCIPAL DE APOIO
- ARVORES

NOTA:
TRIANGULAÇÃO INDEPENDENTE
COTAS ARBITRADAS
EQUIDISTÂNCIA DAS CURVAS DE NIVEL: 1,0m



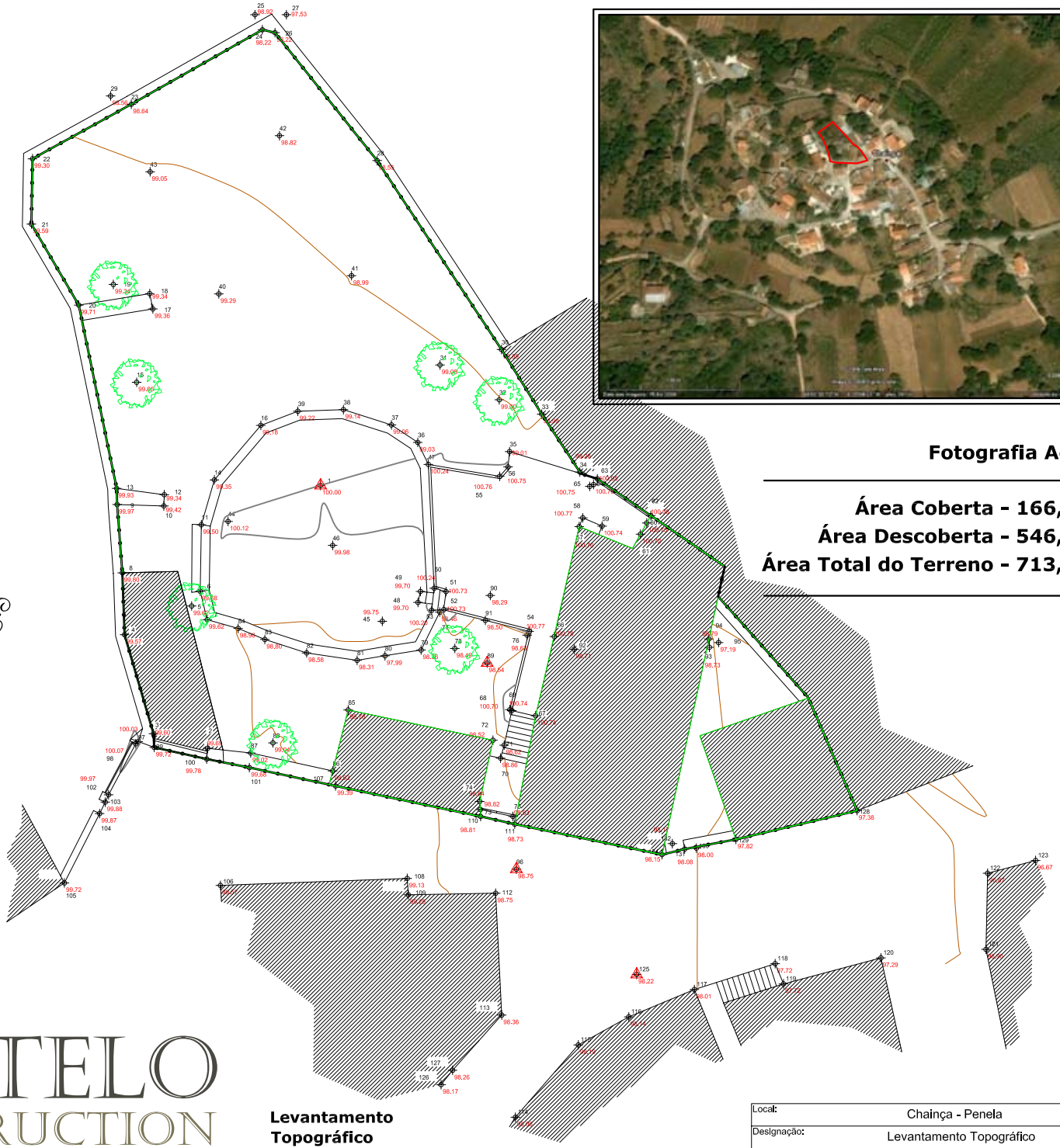

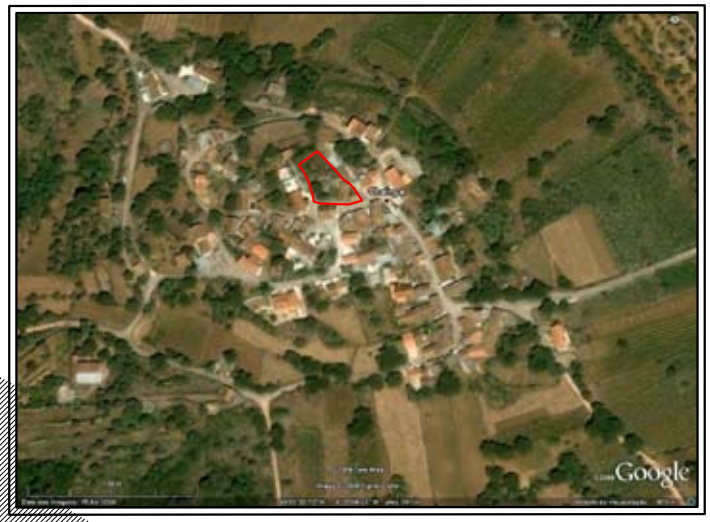

Fotografia Aérea

Área Coberta - 166,78 m2
Área Descoberta - 546,32 m2
Área Total do Terreno - 713,10 m2

CASTELO CONSTRUCTION

Levantamento Topográfico

Local:	Chainça - Penela		1
Designação:	Levantamento Topográfico		
Escala: 1/100		Data: Setembro de 2009	